

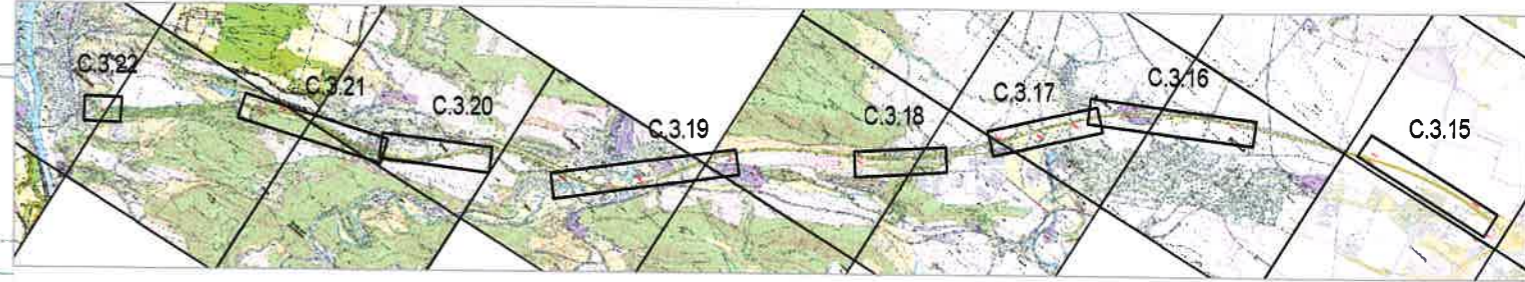
Stávající podzemní zařízení je zakresleno pouze orientačně, před zahájením výkopových prací požádá zhotovitel u jednotlivých správců sítí o jejich přesné výtčení v terénu!

Při realizaci budou při křížení a souběhu se stávajícími nebo současně pokládanými sítěmi dodrženy min.vzdálenosti dle normy ČSN 73 6005 - Prostorové uspořádání sítí technického vybavení!

**LEGENDA:**

- OSA TRASY NOVÉ PŘÍPOJKY NN
- OSA TRASY NOVÉ DATOVÉ PŘÍPOJKY
- NOVÝ PROTĚK / CHRÁNIČKA

KLAD LISTŮ



**ČÁST C**

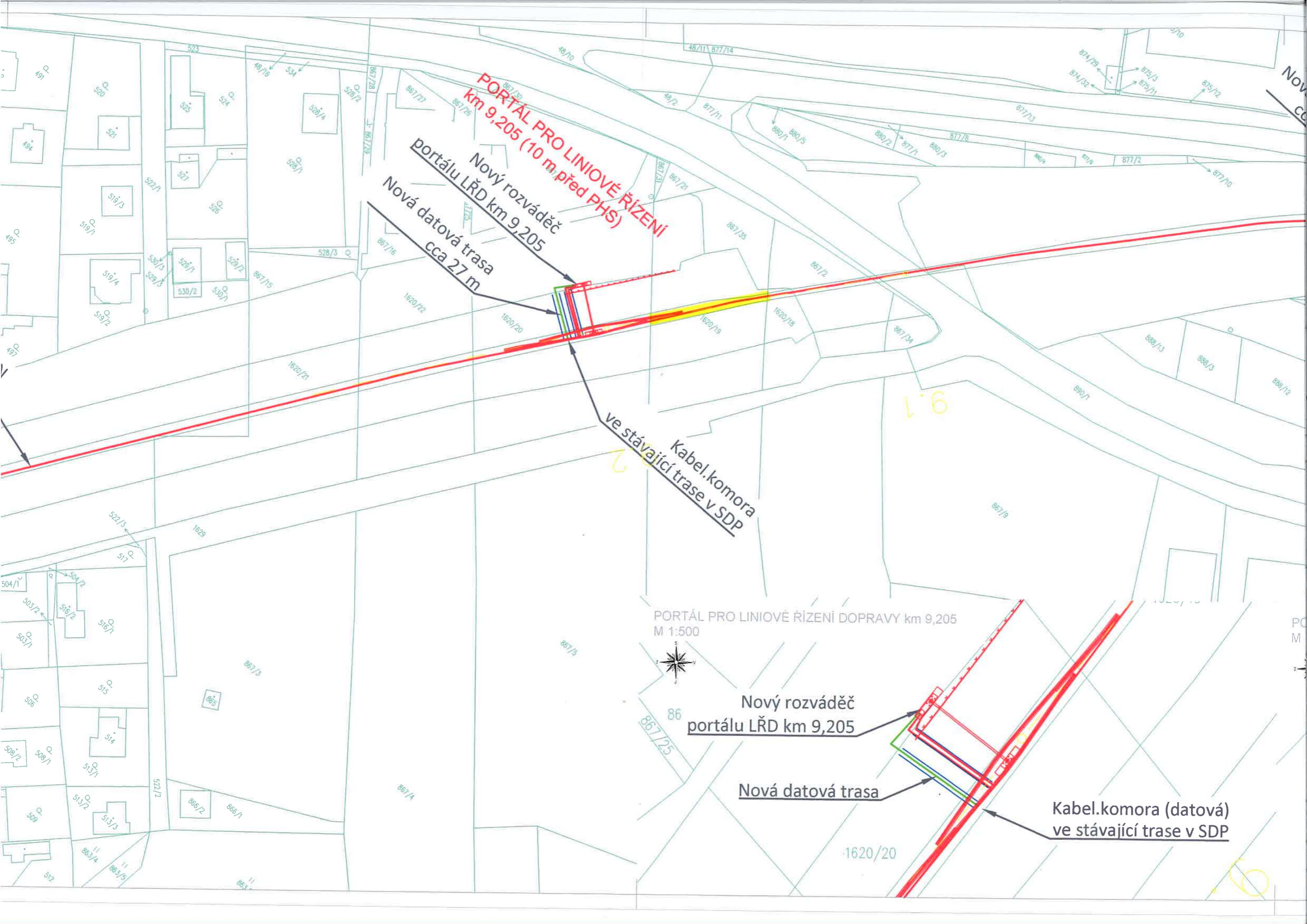
Souřadnicový systém S-JTSK, Výškový systém Bpv

	<b>ŘEDITELSTVÍ SILNIC A DÁLNIC ČR</b>	Objednatel:  ŘEDITELSTVÍ SILNIC A DÁLNIC ČR Na Pankráci 546/56 140 00 Praha 4
--	---------------------------------------	---

Zhotovitel PD: PRAGOPROJEKT, a.s., K Ryšánce 1668/16, 147 54 Praha 4, IČ: 45272387, www.pragoprojekt.cz, datová schránka: 4kif54 Zpracovatelský útvar: Ateliér Praha I – K Ryšánce 1668/16, 147 54 Praha 4, Tel.: 226 066 111, E-mail: mailbox@pragoprojekt.cz					
Navrh/vypracoval: ..... podpis: .....	Zodpovědný projektant: ..... podpis: .....	Ředitel ateliéru Praha I: Ing. Jan ZAPLETAL			
Technická kontrola: ..... podpis: .....	Hlavní inženýr projektu: Ing. Jiří HRUŠKA ..... podpis: .....				
<table border="1" style="width: 100%; border-collapse: collapse;"> <tr> <td style="width: 30%; height: 20px;"></td> <td style="width: 30%; height: 20px;"></td> <td style="width: 30%; height: 20px;"></td> </tr> </table>					

Podzhotovitel PD: ALMAPRO, s.r.o., Jiřího Šotky 560, 271 01 Nové Strašecí, IČ: 24150134, www.almapro.cz, E-mail: info@almapro.cz					
Navrh/vypracoval: Vladimír TOPIČ ..... podpis: .....	Zodpovědný projektant: Ing. Martin KUČERA ..... podpis: .....	ALMAPRO, s.r.o. Jiřího Šotky 560 271 01 Nové Strašecí			
Technická kontrola: Ing. Miloslav PEJCHAR ..... podpis: .....					
<table border="1" style="width: 100%; border-collapse: collapse;"> <tr> <td style="width: 30%; height: 20px;"></td> <td style="width: 30%; height: 20px;"></td> <td style="width: 30%; height: 20px;"></td> </tr> </table>					

Kraj: STŘEDOČESKÝ	Číslo zakázky: 18 175 0	
Místo stavby: DÁLNIČE DO, D1, D5	Číslo akce: 16 285	
Objednatel: ŘSD ČR, NA PANKRÁCI 546/56, 140 00 PRAHA 4, IČ 65993390	Datum: 09/2018	
Název stavby: <b>PROJEKTOVÁ DOKUMENTACE LŘD OKOLO PRAHY</b>	Formát: 11xA4	
Část: C.SITUAČNÍ VÝKRESY	Měřítko: 1:1000	
Příloha: Katastrální situační výkres D5 km 8,8 - 10,8	Stupeň: <b>DŮR</b>	Souprava:
	Číslo přílohy: C.2.19	



**PORTÁL PRO LINIOVÉ ŘÍZENÍ**  
km 9,205 (10 m před PHS)

Nový rozváděč  
portálu LŘD km 9,205  
Nová datová trasa  
cca 27 m

ve stávající trase v SDP  
Kabel.komora

PORTÁL PRO LINIOVÉ ŘÍZENÍ DOPRAVY km 9,205  
M 1:500



Nový rozváděč  
portálu LŘD km 9,205

Nová datová trasa

Kabel.komora (datová)  
ve stávající trase v SDP

9.1



PORTÁL PRO LINIOVÉ ŘÍZENÍ DOPRAVY km 10,200  
M 1:500

**PORTÁL S DZ IS8b**



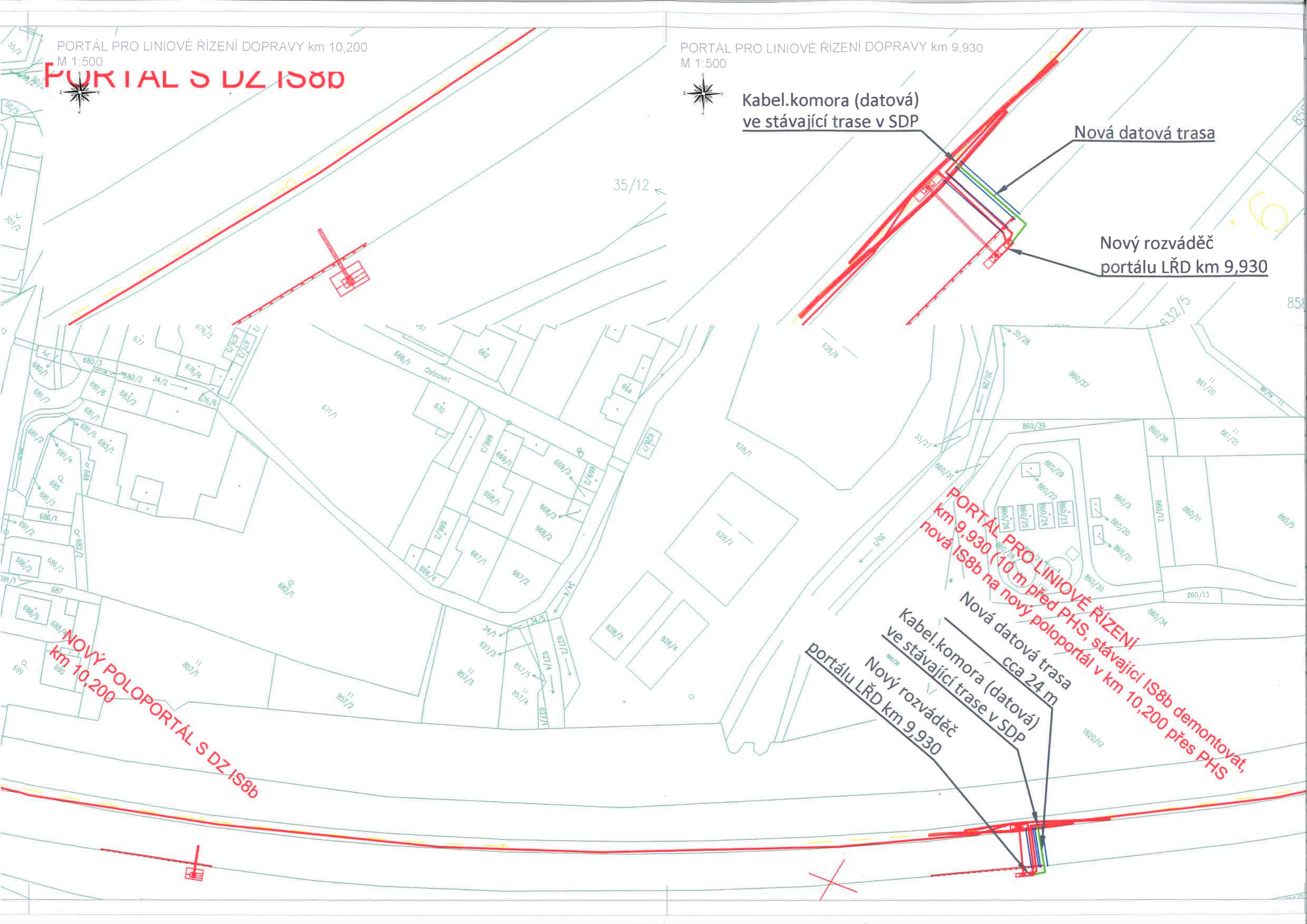
PORTÁL PRO LINIOVÉ ŘÍZENÍ DOPRAVY km 9,930  
M 1:500



**Kabel.komora (datová)  
ve stávající trase v SDP**

**Nová datová trasa**

**Nový rozváděč  
portálu LŘD km 9,930**



**NOVÝ POLOPORTÁL S DZ IS8b  
km 10,200**

**PORTÁL PRO LINIOVÉ ŘÍZENÍ  
km 9,930 (10 m před PHS, stávající IS8b demontovat,  
nová IS8b na nový poloportál v km 10,200 přes PHS)**

**Nová datová trasa  
cca 24 m  
Kabel.komora (datová)  
ve stávající trase v SDP  
Nový rozváděč  
portálu LŘD km 9,930**